


NATURALEZA

CULTURA

DEPORTE

RUTAS Y SENDERISMO

PLANO DE LA VILLA



GUÍA TURÍSTICA

NOJA

¡Visítanos!



www.ayuntamientodenoja.com
www.nojaturismo.com

INTRODUCCIÓN

El origen de la villa de Noja se sitúa alrededor de un monasterio de la Alta Edad Media, el cual ya se nombra en un documento del año 927 del Cartulario de Santa María del Puerto.

Este antiguo monasterio se situaba donde hoy encontramos la Iglesia parroquial de San Pedro. Y en sus cercanías comenzaron a aparecer unos grupos de casas diseminados por el territorio que, con el tiempo, darían lugar a los actuales barrios de Noja.

La vida cotidiana se basaba entonces en el trabajo del campo y el cuidado del ganado para el consumo propio; sobre todo maíz y productos de la huerta, y las vacas como el ganado principal. También había pesca de bajura a lo largo de la costa y cultivaban vides para la elaboración de vino de la tierra.

Todo aquello que necesitaban y que ni el mar ni la tierra se lo daba, lo conseguían a través de los intercambios en los mercados que había en los pueblos vecinos.



CONTENIDO

NOJA Y SU NATURALEZA

ECOSISTEMAS	4
Marismas	4
Playas	6
Dunas	8
Molino de aves	8
Puente medieval	10
Montes	10

NOJA Y SU CULTURA

MONUMENTOS	12
Iglesia	12
Ermitas	14
Palacios	15
Casonas	16

NOJA Y SU DEPORTE

DEPORTES	20
Instalaciones	21

RUTAS Y SENDERISMO

Marismas de Joyel - Playa Ris - Punta de la Mesa	24
Playa y dunas de Trengandín y el Monte El Brusco	26
Marisma de Victoria y el encinar cantábrico del monte Mijedo	28

PLANO

30

TELÉFONOS DE INTERÉS

31



MARISMAS

Las marismas son zonas pantanosas influenciadas por las mareas. Se forman por la sedimentación de limos y arcillas que aportan los ríos, la mar o el viento y que son depositadas en rincones del litoral al abrigo de la agitación de las olas durante las pleamares.

Marismas de Joyel

Se sitúan en las cercanías de la ría de Cabo Quejo, al oeste de la playa de Ris. Tiene una extensión de unas 250 hectáreas con un gran valor paisajístico y ornitológico. Forma parte de la Reserva Natural de las Marismas de Santoña y Noja.



ECOSISTEMAS

El excelente marco natural en el que se encuentra la villa de Noja despliega unos paisajes únicos de la costa Cantábrica. El monte y los bosques, playas y humedales, prados y costa se suceden ante nuestros ojos para ofrecernos un espectáculo único.

Marismas de Victoria

Localizada detrás de la playa de Trengandín, entre los barrios de Helgueras y Noja. En un principio la marisma estuvo conectada de forma constante con el mar con un canal de entrada y salida mucho más amplio que el actual. Con el tiempo, los rellenos por su área trasera y los laterales hicieron perder capacidad de agua y de arrastre. Es su gran extensión de carrizo lo que la hace muy apreciada para la nidificación de gran cantidad de anátidas y otras variedades de aves.

Para contemplar “a vista de pájaro” esta marisma, se inauguró el Observatorio de la marisma de Victoria en octubre de 2013, una estructura de madera de siete metros de altura.



PLAYAS

Playa de Ris

Playa que por su orientación al norte, está especialmente indicada para la práctica del surf, debido al oleaje que se forma.

Cuenta con unos 2 km de extensión de fina y dorada arena y con buenos accesos e infraestructuras. Entre sus dunas, aparece un curioso caso de emigrante: la lagartija italiana (*Podarcis sicusa*) especie introducida que se ha adaptado a las playas y dunas de Ris. Sus poblaciones no aumentan pero se la ve con facilidad por su dorso verde entre las pequeñas dunas.




Durante el verano, los servicios con los que cuenta esta playa son: servicio de socorristas, acceso peatonal y para silla de ruedas, aparcamiento, duchas y fuentes, establecimientos de hostelería, limpieza diaria y contenedores de residuos.

Playa de Trengandín

Esta playa es un inmenso arenal que se extiende en la costa de Noja y en bajamar deja al descubierto un interesante paisaje de rocas de origen kárstico.

A lo largo de sus aproximados 4 km, bajando desde la iglesia, se extiende esta hermosa playa, cuya privilegiada orientación al noreste hace que sus aguas estén más calmadas que otras playas con diferentes orientaciones.



En bajamar, rocas, pozas y arenales, permiten al visitante deambular disfrutando de rincones únicos donde podemos observar gran cantidad de fauna y flora subacuática.

Aquí hay que pedir a los visitantes que respeten esta fauna pues, muchas veces, sin pensar en el daño que se realiza paulatinamente, se extraen moluscos, erizos, estrellas, alevines... afectando negativamente a estas interesantes comunidades acuáticas.

Las aguas de esta playa son perfectas para la práctica de un submarinismo respetuoso que observe o fotografíe la fauna.



Los visitantes que se acerquen a Trengandín encontrarán en verano servicio de socorristas, acceso peatonal, aparcamiento, duchas, fuentes, establecimientos hoteleros, limpieza diaria y contenedores de residuos.



| DUNAS

En las dunas de Noja crecen una serie de plantas y flores, adaptadas a las condiciones extremas de las arenas, siempre cambiantes. Así destacan algunas como las pertenecientes al género *Elymus* en las zonas más cercanas a la playa.

En la duna secundaria aparecen la lechetrezna, el cardo marino y el barón, entre otras. Posteriormente aparece la llamada duna terciaria donde ya aparecen especies habituales de praderías y encinares. En Noja sólo las podemos observar en las áreas próximas a Trengandín y a la Ría de Joyel.



| MOLINO DE AVES

Este molino está localizado en la marisma de Victoria, frente al monte Mijedo. Fue recuperado en el 2004 y actualmente se presenta como un espacio para dar a conocer a visitantes y turistas la naturaleza que rodea a Noja.

Para ello, la infraestructura ha sido dotada de diferentes y novedosos recursos. A lo largo del año cuenta con un amplio programa de dinamización que lo convierte en el escenario de cursos, conferencias y talleres para todas las personas interesadas en descubrir y formarse en esta materia.



Aspectos como qué es un humedal, qué rutas hacer por la villa, el cambio climático o cuántas aves se pueden encontrar en la marisma, su migración o cómo aprender a observarlas, se detallan a través de una exposición creada para todos los públicos que invita a hacerse preguntas y a descubrir el privilegiado entorno de Noja.

Además se han instalado en este molino un circuito de cámaras situadas en dos cajas nido y un comedero en el exterior de edificio que permiten ver aspectos poco habituales de las aves.



PUENTE MEDIEVAL


Popularmente conocido como puente romano. Se conserva intacto y une el barrio Helgueras con el resto del pueblo. Es una construcción gótica, de cinco ojos aunque en la actualidad solo apreciamos tres.



MONTES

El Brusco y el camino de Santiago

Al final de Trengandín se yergue este monte, macizo calizo que guarda en su extremo oriental las ruinas de una batería militar construida en 1797, la cual formaba parte de una serie de fortificaciones costeras de defensa en las guerras napoleónicas.



Bordeando el Brusco por su ladera costera también cruza el antiguo camino que comunicaba a pie Noja y Santoña. Actualmente el sendero lo utilizan los peregrinos jacobeos como parte del itinerario del Camino de la Costa a Santiago de Compostela.

Cercanos a sus acantilados podemos encontrarnos con vegetación típica costera, como puede ser el hinojo marino o la armenia marítima.

El Mijedo

El Monte Mijedo recorre en dirección su-deste el límite de Noja, con Arnüero y Argoños. Es de una cota que supera en poco los 200 metros y su cuerda es paralela a la Playa de Trengandín. Se puede acceder a él, desde un empinado callejo que sale a 100 metros del cruce de la antigua carretera de la Rota-Fonegra, con la que actualmente va a Helgueras.



Su denso entramado de ramas y lianas que caracteriza a los encinales litorales, constituye un hábitat muy favorable para las aves, que encuentran abundante alimento en forma de frutos e insectos, además de buenos lugares para nidificar.



IGLESIA

Iglesia de San Pedro

Está situada en la actual Plaza de la Villa y en el punto más alto del pueblo. Se encuentra asentada sobre los restos del antiguo monasterio altomedieval y está consagrada a San Pedro ad vincula. Fue edificada a partir del año 1500, y su construcción fue impulsada por los propios vecinos, por lo que tuvo un inicio modesto.

Su esbelta torre de estilo gótico se divisa desde lejos. Se conserva una capilla del convento que la rodeaba. La torre renacentista es del maestro de Galizano, Pedro del Pontón y realizada en las últimas décadas del S XVII.



MONUMENTOS

Los destacados monumentos de interés histórico y cultural, combinados con su belleza natural, Noja conseguirá cautivarle con su encanto inigualable.

El interior es una planta de crucero con tres naves, siendo la central más grande y alta. Su factura es gótica, con nervaduras diagonales y recogidas en conchas y con ábside semicircular.

En la nave de la izquierda se encuentra un hermoso monumento funerario con esculturas orantes. El altar mayor es barroco, aunque sencillo y en su centro preside la imagen de San Pedro, patrono de la parroquia y a sus lados están San Emeterio y San Celedonio que acompañados por los danzantes, el pitero y el tamboril, salen en procesión el 30 de agosto y dan la vuelta a la iglesia seguidos por los fieles, mientras suenan las campanas.



ERMITAS

San Pedruco

Coronando la isla de San Pedruco, fácilmente visible desde la costa, aún se conservan los restos de una antiquísima ermita. El edificio es anterior a 1580. La imagen del primitivo patrono de la iglesia parroquial se guardaba antiguamente en la ermita. Se hacían romerías en barco a la isla para trasladar el santo hasta la iglesia de Noja, haciendo rogativas al buen tiempo. Tiene difícil acceso por estar rodeada de centenarias y enmarañadas higueras salvajes. En la actualidad se encuentra poblada por una colonia de garcetas y garzas.



San Juan

Situada en el barrio de Ris, esta ermita está ubicada en una amplia finca cerrada por un muro de mampostería. Aunque es anterior, la reconstrucción se fecha sobre el 1600. La capilla es simple y clasicista, está separada por un arco de medio punto de la nave, a cuyos pies se alza una pequeña espadaña. Solo se puede acceder a su interior durante los servicios religiosos el día de su onomástica.

San Nicolás

Esta ermita ya se cita en documentos medievales, aunque la construcción actual se situaría a finales del siglo XVI. El edificio, en semi-ruinas, presenta una capilla mayor con bóveda de crucería a la manera gótica. El arco triunfal y la nave tenían una estructura clasicista.

El Carmen

Esta ermita es un edificio adosado a la izquierda de la casona de Cabanzo, fechada en el siglo XVIII. Recientemente restaurada, en ella se realiza la misa de la fiesta del Carmen.

PALACIOS

Palacio de los Marqueses de Albaicín

El Palacio de los Marqueses de Albaicín es un conjunto de edificios con un jardín botánico que fue declarado Bien de Interés cultural por el Estado en 1992. Pasó a manos municipales en 1997 con el objetivo de recuperar su esplendor como Casa de Cultura de Noja.

El edificio original era una casa solariega del siglo XVI y a finales del siglo XIX fue adquirida por Doña Obdulia Bonifaz, ya convertido en un palacete neorenacentista.

En el jardín se encuentran al menos un total de 45 variedades de especies vegetales autóctonas y extranjeras, tanto de árboles como arbustos, también una antigua pista de tenis a la entrada a la derecha y la antigua piscina, al fondo a la izquierda, es donde hoy se encuentra el estanque (al lado de los bonsáis). En donde está actualmente la bolera era una zona de huerta y árboles frutales para abastecer el consumo del palacio.



Después de una gran tormenta en 1914 Doña Obdulia ofreció la reforma del palacete al arquitecto Leonardo Rucabado Gómez. Terminada la reforma en 1916, ya como palacio, Rucabado había rediseñado el edificio como una gran casona montañesa al aplicar el estilo arquitectónico regionalista, del cual él es precursor.



Palacio de Velasco

Este palacio fue declarado Bien de Interés Cultural en 1992. Es del S.XVIII adosado a una torre del S.XIV. Aquí nació Luis Vicente de Velasco, marinero de la Real Armada española que falleció en La Habana mientras defendía el Castillo de El Morro frente al ejército de Inglaterra. Como curiosidad destacar que encima de la puerta que une las dos alas del palacio encontramos un reloj de sol.



CASONAS

Casona del Capitán Don Francisco de Venero

Construida a finales del siglo XVII, llama la atención la sobriedad de su fachada de piedra sólo adornada por los escudos heráldicos de los linajes Venero y Cabanzo. Tanta rigurosidad en la construcción contrasta con el romántico jardín que la rodea.

Casa del Licenciado Antonio García de Zilla

Fue edificada en el S.XVII por don Juan de Cilla, procurador general y primer alcalde de Noja. Conocida también por "la Casa de la Torre" a causa de una de las partes de su conjunto arquitectónico, una impresionante torre. Además cuenta con solana, capilla y un zaguán de tres arcos. En el exterior de la casa existe un escudo de armas de Cilla y de Setién. El escudo de Setién muestra una curiosa inscripción "La vida que siempre muere que se pierda ¿qué se pierde?".

Casona de Assas

El mayorazgo de la familia Assas fue fundado por Domingo de Assas y Vélez de Argos (Noja, ca. 1584) En la primera mitad del siglo XVIII, su descendiente Francisco Antonio de Assas Villota y del Hoyo amplió la casa para alcanzar aproximadamente el aspecto que tiene en la actualidad. Cerca de la portilla del jardín está el ciprés de Monterrey más grande de la región, con más de nueve metros de circunferencia, catalogado como Árbol Singular de Cantabria.

Casona de Cabanzo

Esta casona fue mandada reconstruir por Juan Antonio de Cabanzo y de la Gándara, y en 1749 la mandó ampliar en forma de torre en estilo barroco, que es lo que observamos actualmente.



A esa ampliación se añadió también el cierre de la finca y la imponente portalada con el escudo.

Casa de Joaquín Arnáiz de Paz

La casa fue diseñada por el propio don Joaquín en forma de cottage inglés con primera planta agaterada con cubierta de pizarra.

Los alrededores fueron decorados con unos jardines de estilo francés, donde también destaca un tejo excepcional.



Casona de Ris y Garnica

La casona que actualmente se esconde tras los muros fue construida por Joseph de Ris Assas (Noja, 1700-1753).



En el siglo XVIII, la familia Ris emparentó con los Garnica, nobles de Trasmiera que colocarían su escudo en la portalada, por lo que actualmente se la conoce como “Casa de Garnica”

El edificio consta de casa y capilla, y en su construcción participaron canteros de Noja. En el jardín destacan los espectaculares ejemplares de ciprés y de tilo.



Casa de Ruigómez

La familia Ruigómez aparece documentalmente en Noja ya en el Catastro de Ensenada del siglo XVIII, pero esta casa la manda edificar el médico Alfredo Ruigómez Gómez en el año 1900. La casa se atribuye a la fase ecléctica del arquitecto Valentín Ramón Lavín Casalis, la cual remata con detalles clásicos modernistas.

Casa del Licenciado Domingo García de Zilla

Domingo era nieto del primer “alcalde” de Noja en 1644. Don Domingo mandó construir esta casa, la principal de la familia en el pueblo, a finales del siglo XVII sobre las ruinas de la antigua torre medieval familiar. En la fachada de la casa destaca la sobria arquitectura y el escudo familiar rompiendo la línea de la cornisa, copiando esquemas de principios de ese mismo siglo.

Casa de Manuel Morales

Es un edificio de 1913, obra del arquitecto cántabro Leonardo Rucabado. Manuel Morales era un abogado afincado en Madrid casado con Josefa Garnica Echevarría, hermana de Pablo de Garnica, por lo que la propiedad llegaría a sus manos por vía de su mujer. La casa, de estilo regionalista, está inspirada en elementos de las casonas montañosas, pero también añade elementos clasicistas, de estilo modernista y racionalistas.





Noja está muy ligada a la práctica deportiva y cuenta con importantes equipos en diversas modalidades como salvamento y socorrismo, fútbol, bolos, surf y SUP, entre otros.

Son numerosos los eventos deportivos que se suceden en distintos lugares de la villa como la playa de Ris, el Centro de Ocio Playa Dorada, la playa de Trengandín o la bolera municipal.



DEPORTES

El desarrollo del deporte como fuente de salud, como medio de relación social, como correa de transmisión de valores y como foco de competición siempre ha figurado entre las prioridades del Ayuntamiento de la villa.



INSTALACIONES

Polideportivo. Centro de Ocio Playa Dorada

Está situado en la playa de Risy destaca por ser un edificio de diseño vanguardista inaugurado en septiembre de 2001.

Entre sus instalaciones destacan la piscina, el pabellón cubierto y descubierto, la pista polideportiva, la pista

de tenis, la sala de musculación, la zona de spa, la biblioteca y la sala de servicios avanzados.



Actividades:

Ciclo-indoor, zumba, natación, pilates, yoga, step, cardio box, cardio gap...



Bolera

Los bolos es el deporte tradicional más típico en Cantabria. La bolera municipal se encuentra al lado del Centro de Ocio Playa Dorada.

Es un edificio de moderno diseño donde se celebran los torneos de verano de la región con sede en la Villa y el Trofeo de Bolos de Ases de Noja, que cada 1 de septiembre reúne a grandes figuras de este deporte en la región.





Triángulo de Langarilla

Los jóvenes más activos tienen en este parque el espacio perfecto de ocio. Dotado de una U y una bañera, el es punto de encuentro de skaters y patinadores que quieren poner a prueba sus habilidades.



Skatepark, pista polideportiva, parque infantil, frontón, zona de calestenia.



RUTAS

MARISMA DE JOYEL > PLAYA DE RIS > PUNTA DE LA MESA (5 km)

Puede salirse desde la iglesia o bien desde la playa de Trengandín. Inmediatamente antes de entrar en la pineda, podemos ver una antigua caseta de baños y el viejo vivero de langostas.

Avanzando unos metros y echando la mirada atrás se contempla toda la cuerda del monte Mijedo, el Buciero de Santoña y empieza a aparecer, tras la playa de Trengandín, la playa de Berria, solo separada por el promontorio del monte el Brusco.

Seguimos ya llegando a la Punta de la Mesa, ya girando hacia el norte empieza a verse el monte de Quejo. Avan-



DEPORTES

El desarrollo del deporte como fuente de salud, como medio de relación social, como correa de transmisión de valores y como foco de competición siempre ha figurado entre las prioridades del Ayuntamiento de la villa.

zando unos metros nos encontramos un curioso resto de la Guerra Civil española, la casamata de un cañón instalado por el ejército republicano, el cual no llegó a efectuar ni un solo disparo. A su vera, descendiendo por unas escaleras escondidas entre la vegetación se encuentra el polvorín del cañón.

Poco nos queda para llegar a la playa de Ris, la cual, si seguimos su línea natural de la costa y pasando el istmo de Suaces se accede a la playa de Joyel, Cuarezo o

de Suaces, aunque sigue siendo la playa de Ris. En marea baja permite acceder al vecino municipio de Arnuero, al núcleo de Quejo.

Siguiendo el curso de la ría del mismo nombre se llega a la marisma de Joyel en la que podemos realizar recorridos por sus pasarelas mientras observamos fauna y flora típica de estos humedales o visitar el molino de mareas de Santa Olaja.



En la playa de Ris y a la altura del Centro de Ocio encontramos uno de los puntos de información ornitológico.

PLAYA Y DUNAS DE TRENGANDÍN Y EL MONTE EL BRUSCO (5 km)

Siguiendo la línea natural de la playa de Trengandín, un magnífico arenal de 4 km llegaremos al monte El Brusco, el cual alberga las ruinas de una antigua batería militar. Subiendo los escalones naturales

formados en la ladera podremos acceder y obtener una maravillosa vista tanto de Noja como de la Playa de Berria, el penal del Dueso y Santoña así como el resto de Marismas que junto con las de Noja configuran la Reserva Natural.







MARISMA DE VICTORIA Y EL ENCINAR CANTÁBRICO DEL MONTE MIJEDO

Se trata de una ruta que bordea la marisma de Victoria pasando a través de un camino de traviesas que permite observar con detenimiento el esplendor de dicho humedal y el molino de aves, centro de dinamización de la propia marisma y de toda la oferta del turismo de naturaleza llevada a cabo en el municipio.

Al final del paseo de tarima continuamos recto en el cruce de la CA-147 con la calle Fonegra. En seguida se observa en el otro extremo de la carretera un sendero que asciende al Mijedo por un camino de tierra.



SIMBOLOGÍA

- | | | | |
|---|-----------------------|---|--------------------|
|  | Información Turística |  | Centro Médico |
|  | Correos |  | Autobús |
|  | Camping |  | Pensión |
|  | Rutas |  | Gasolinera |
|  | Farmacia |  | Albergue |
|  | Instalación Deportiva |  | Apartamento |
|  | Mirador |  | Edificio religioso |
|  | Hotel |  | Posada |
|  | Hostal |  | Taxi |
|  | Hostería |  | Camino Rural |
| | |  | Zona Peatonal |



TELÉFONOS DE INTERÉS

Ayuntamiento: 942 63 00 38 / Fax: 942 63 07 36

Oficina Turismo: 942 63 03 06

Policía Local: 942 63 16 16

Centro de Ocio: 942 62 88 40

Palacio Albaicín: 942 63 08 07

Guardia Civil: 942 63 02 31

Correos: 942 63 04 79

Centro de salud: 942 63 10 40

Guardería: 942 63 13 13

Información juvenil: 942 63 03 06

Convento: 942 63 00 86

Urgencias Meruelo: 942 63 70 39

Médico: 609 06 09 76

Urgencias sanitarias: 061

Autobuses ALSA: 902 42 22 42 / www.alsa.es

FEVE (parada Beranga): 942 20 95 22 / www.feve.es





NOJA

Visítanos!



www.ayuntamientodenoja.com | www.nojaturismo.com



Cantabria
Infinita